



ZAŁĄCZNIK NR 5a

Lokalizacja wykonania działań z części I i II:
Obszar przygraniczny – Pargowo





-  GRANICA PAŃSTWA
-  OBSZAR PRZWIDZIANY DO KOSZENIA ORAZ USUWANIA KRZEWÓW I NALOTU DRZEW
-  PASIEKA



Obszar przygraniczny – BARNISŁAW (CAŁY OBSZAR)





-  GRANICA PAŃSTWA
-  OBSZAR PRZWIDZIANY DO KOSZENIA ORAZ USUWANIA KRZEWÓW I NALOTU DRZEW



Obszar przygraniczny – BARNISŁAW (DO KOSZENIA W 2020 R.)




-  GRANICA PAŃSTWA
-  OBSZAR PRZWIDZIANY DO KOSZENIA W 2020 R.



ZAŁĄCZNIK NR 5b

Lokalizacja wykonania działań z części III i IV
Obszar – MĘTNO



 OBRZAR PRZEWIDZIANY DO KOSZENIA ORAZ USUWANIA KRZEWÓW I NALOTU DRZEW



ZAŁĄCZNIK NR 5c

Lokalizacja wykonania działań z części V i VI
Obszar w parku naturalistyczno – krajobrazowym „DOLINA MIŁOŚCI”



OBSZAR PRZEWIDZIANY DO KOSZENIA ORAZ USUWANIA KRZEWÓW I NALOTU DRZEW



ZAŁĄCZNIK NR 5d

Lokalizacja wykonania działań z części VII
Obszar REZERWAT PRZYRODY „STARY PRZYLEP”



- GRANICA REZERWATU PRZYRODY "STARY PRZYLEP"
- OBSZAR KOSZENIA



ZAŁĄCZNIK NR 5e

Lokalizacja wykonania działań z części VIII i IX
Obszar REZERWAT PRZYRODY „BRODOGÓRY”



OBSZAR KOSZENIA W 2020 R.



OBSZAR USUWANIA KRZRWÓW I NALOTU DRZEW W 2020 R.



ZAŁĄCZNIK NR 6

PRZYKŁADOWE ZDJĘCIA POWIERZCHNI Obszar przygraniczny – PARGOWO I BARNISŁAW





Interreg

Mecklenburg-Vorpommern/Brandenburg/Polska



EUROPEAN UNION







Obszar METNO





Interreg

Mecklenburg-Vorpommern/Brandenburg/Polska



EUROPEAN UNION



Obszar w parku naturalistyczno – krajobrazowym „DOLINA MIŁOŚCI”





Obszar w rezerwacie przyrody „STARY PRZYLEP”





Obszar w rezerwacie przyrody „BRODOGÓRY”





Interreg

Mecklenburg-Vorpommern/Brandenburg/Polska



EUROPEAN UNION

